

Le Chemin Estelle

ST QUENTIN – Guiscard – Noyon – COMPIÈGNE – Senlis – Écouen – St Denis - PARIS
Un chemin à pied pour pèlerins de Compostelle

Guide 2 : de Compiègne à Paris



Édition du 29 mars 2026

Toute version précédente est périmée.

Téléchargez la dernière version du Guide du Chemin Estelle uniquement sur le site lecheminestelle.org.

La Section 1, Le Chemin Estelle de St Quentin à Compiègne,
est disponible en téléchargement à lecheminestelle.org/guide1

Type	VILLE	Nom	Adresse	Contact	Remarques
Gîte jacquaire	COMPIÈGNE	Gîte de Saint Jacques	Le gîte est fermé.		
Hôtel	COMPIÈGNE	Hôtel de Flandre	16 quai de la République	03 44 83 24 06	
Hôtel	COMPIÈGNE	Hôtel Saint Antoine	17 rue de Paris	03 44 23 22 27	
Hôtel	COMPIÈGNE	Hôtel du Puy du Roy	131 rue de Paris	03 44 23 36 44	
Chambres d'hôte	BETHISY-ST-MARTIN	La Vannerie	144 rue Gallieni	Mme Lamzoudi, 06 51 87 93 51	
Appartement -Loft	BALAGNY-SUR-AUNETTE	Le Vieux Moulin de Balagny	Rue Saint Beuve	Marie-Lou Réservation via airbnb.fr https://www.airbnb.fr/rooms/28598371	
Hôtel	SENLIS	Ibis Budget	av. Eugène Gazeau accès par av. Gal de Gaulle	08 92 68 08 24	
Hôtel	SENLIS	Campanile		03 44 60 05 07	
Monastère. Se renseigner d'avance.	SENLIS	Monastère des Clarisses	26 rue du Moulin St Etienne	Hébergement uniquement sur réservation et selon capacité. Tél : 03 44 70 17 00 accueil@clarissesdesenlis.fr	Pas de repas servi le soir. Vous pouvez faire réchauffer un plat cuisiné que vous apportez. Ne pas déranger aux heures des offices. Accueil gratis. Soyez généreux.
Hôtel	SARCELLES	Egg Hôtel	avenue de la Division Leclerc	Tel : 01 39 94 56 56	
Tous types	Paris et autour	Les hébergements à Paris et autour sont trop nombreux pour être répertoriés. Essayer plutôt : www.kayak.fr , www.booking.com , www.airbnb.fr ou « Hôtel pas cher, Paris » sur Google.			



Près de Crisolles



Pause à La Croix de Ladre, sur la Chaussée Brunehaut, près de Néry

Le Chemin Estelle

Livret 2 - De Compiègne à Paris

Informations importantes

Le Chemin Estelle est un itinéraire à pied entre Compiègne et Paris, conçu à l'intention des pèlerins de Compostelle.

Le principe général est de suivre des voies rectilignes, courtes et rapides, privilégier la sécurité, éviter les routes à grande circulation ou sans aménagement pour piétons. En évitant les méandres, ce chemin permet la rapidité et donc l'économie : une journée de gagnée est une nuit de moins à payer en hébergement. Un marcheur déterminé, à raison d'une trentaine de kilomètres par jour, fera Compiègne-Paris en trois jours. D'autres avanceront plus paisiblement. À chacun son rythme. À chacun son chemin. C'est un chemin pour pèlerin, parfois éprouvant, qui ne plaira pas forcément au promeneur.

Si le chemin indiqué s'écarte de manière inattendue de la ligne droite c'est pour éviter un danger inattendu. Suivez donc les indications.

L'itinéraire traverse des grands espaces inhabités, notamment dans les Forêts de Compiègne et de Chantilly, entre Néry et Balagny et entre Coye et Bellefontaine. Sur ces sections, il n'y a ni café ni restaurant, ni magasin, ni robinet, ni source d'eau potable. Dans les forêts, l'ombre des arbres offre une protection, mais la Chaussée Brunehaut entre Néry et Balagny est dépourvue d'ombre. Ne partez jamais sans avoir en réserve de quoi manger et boire et de quoi vous protéger du soleil, de la pluie et du froid.

A partir d'Ecouen, le chemin est résolument en ville. De Sarcelles à St Denis, il longe des grands axes routiers. Cela n'a rien de la beauté de la Forêt de Compiègne mais la métropole grouillante et bruyante fait partie intégrale de notre vie et de notre monde. Si le pèlerin a la tête dans les étoiles, il a aussi les pieds sur terre.

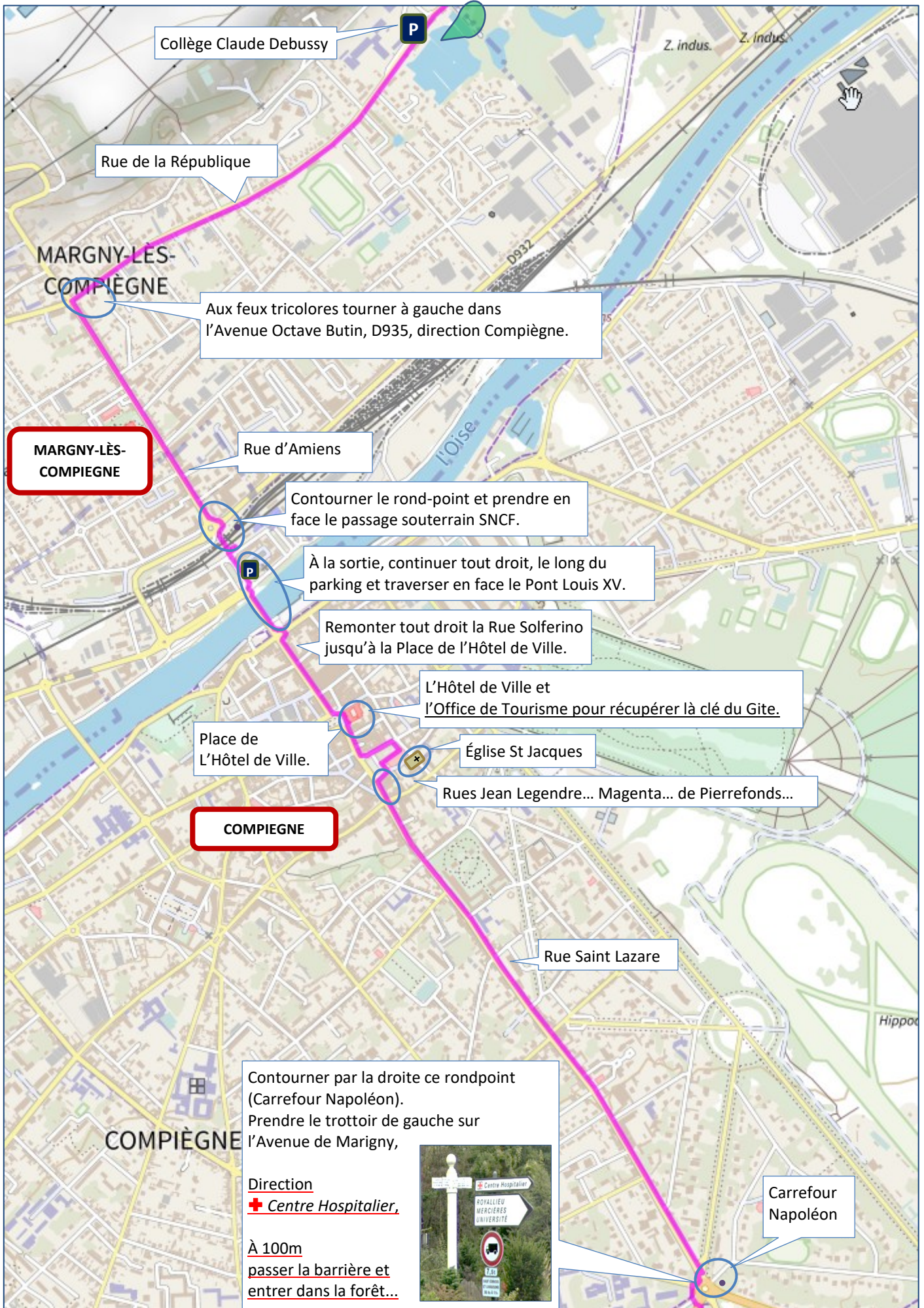
Les hébergements entre Compiègne et Sarcelles sont rares. Réservez une chambre le plus tôt possible. Pensez aussi à Airbnb, www.airbnb.fr

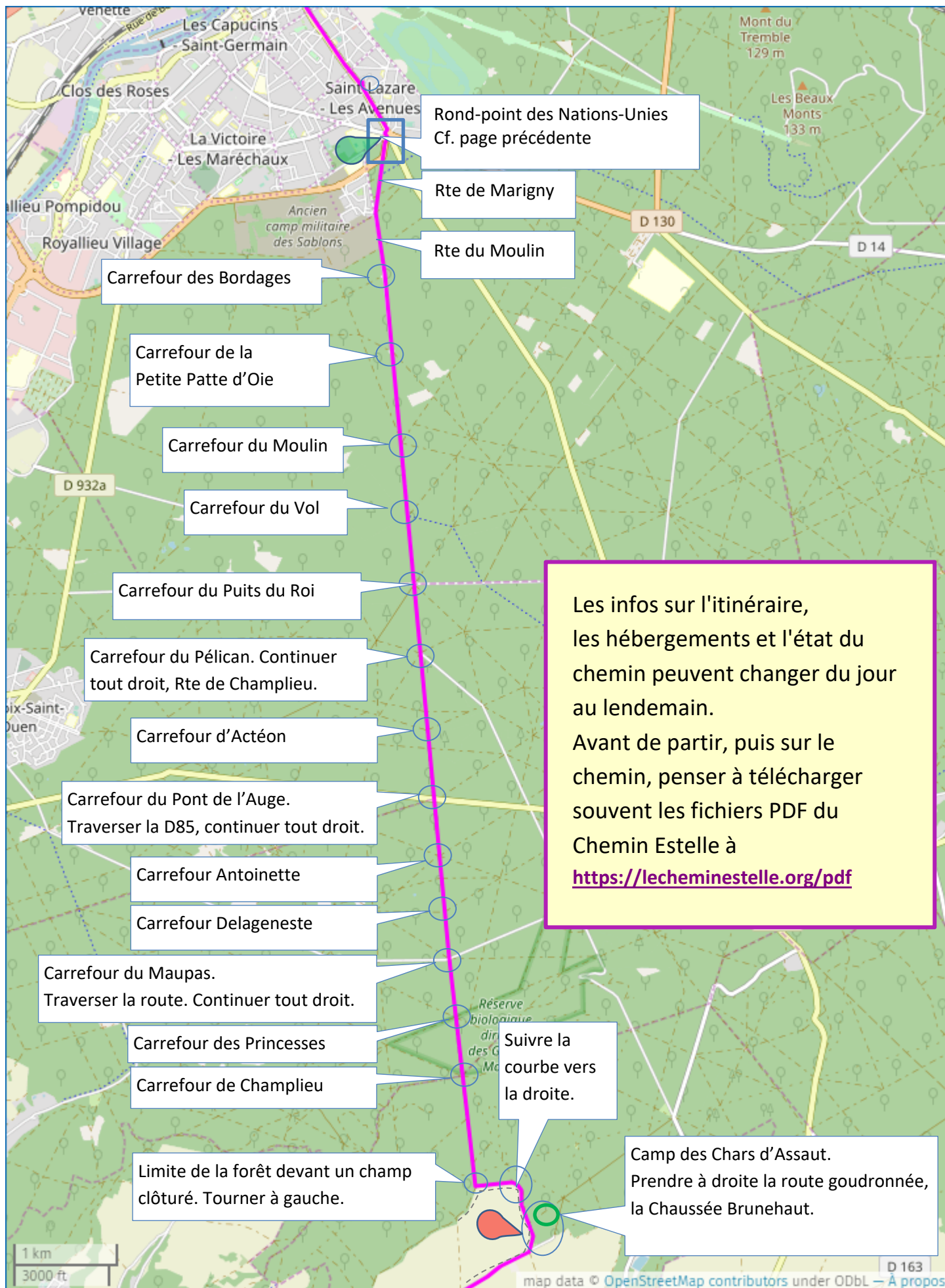
Les informations contenues dans ce livret ne peuvent en aucune manière se substituer à la vigilance et la prudence personnelle. Elles sont fournies à titre indicatif et n'engagent d'aucune manière la responsabilité des personnes ayant participé à la rédaction de ce document. Chaque lecteur est formellement invité à prendre ses propres dispositions pour assurer sa sécurité pendant ses déplacements et à vérifier que son assurance responsabilité civile - ou autre - couvre de manière adéquate ses diverses activités.

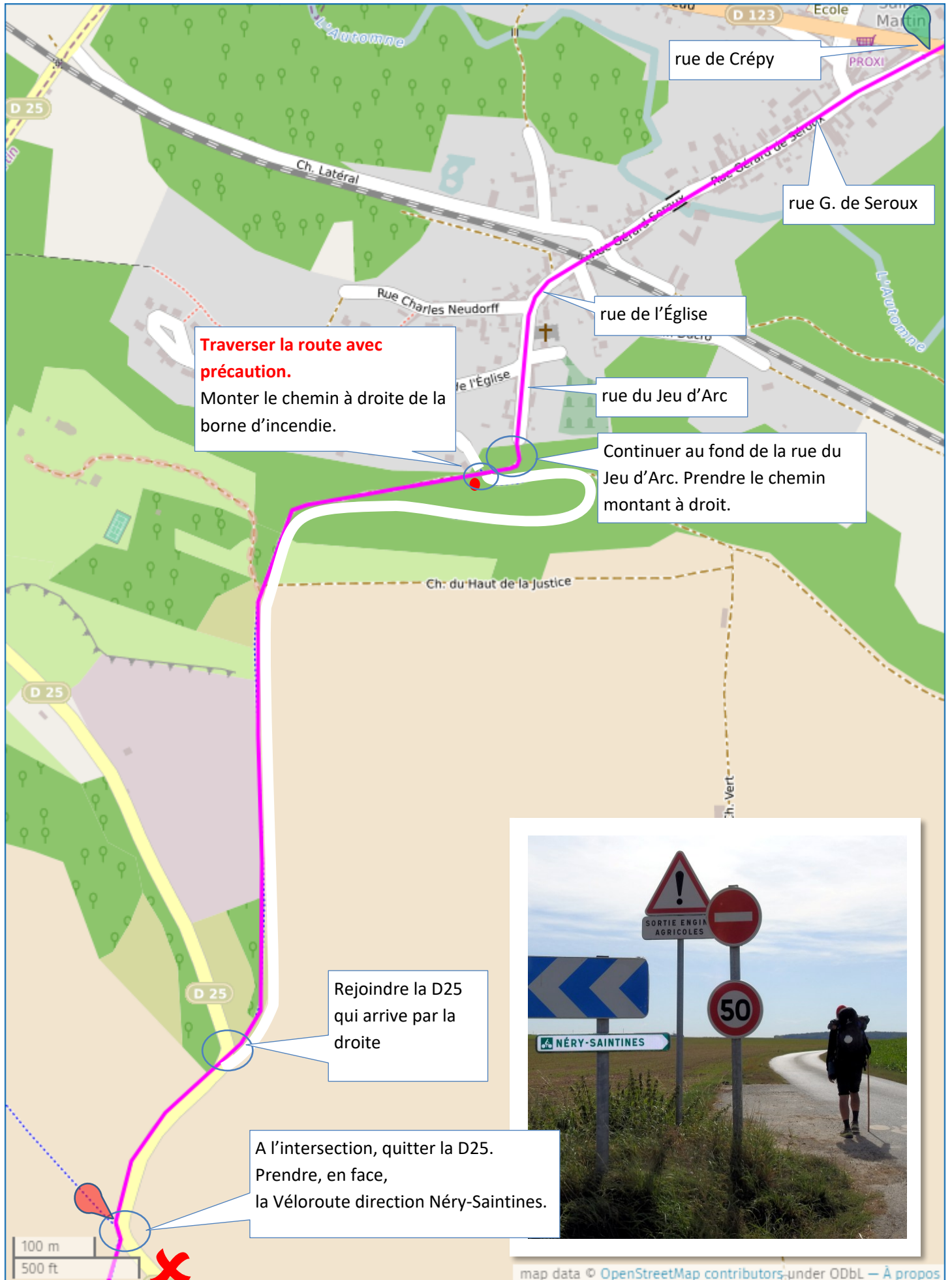
Seamus Browne,
Contact@lecheminestelle.org

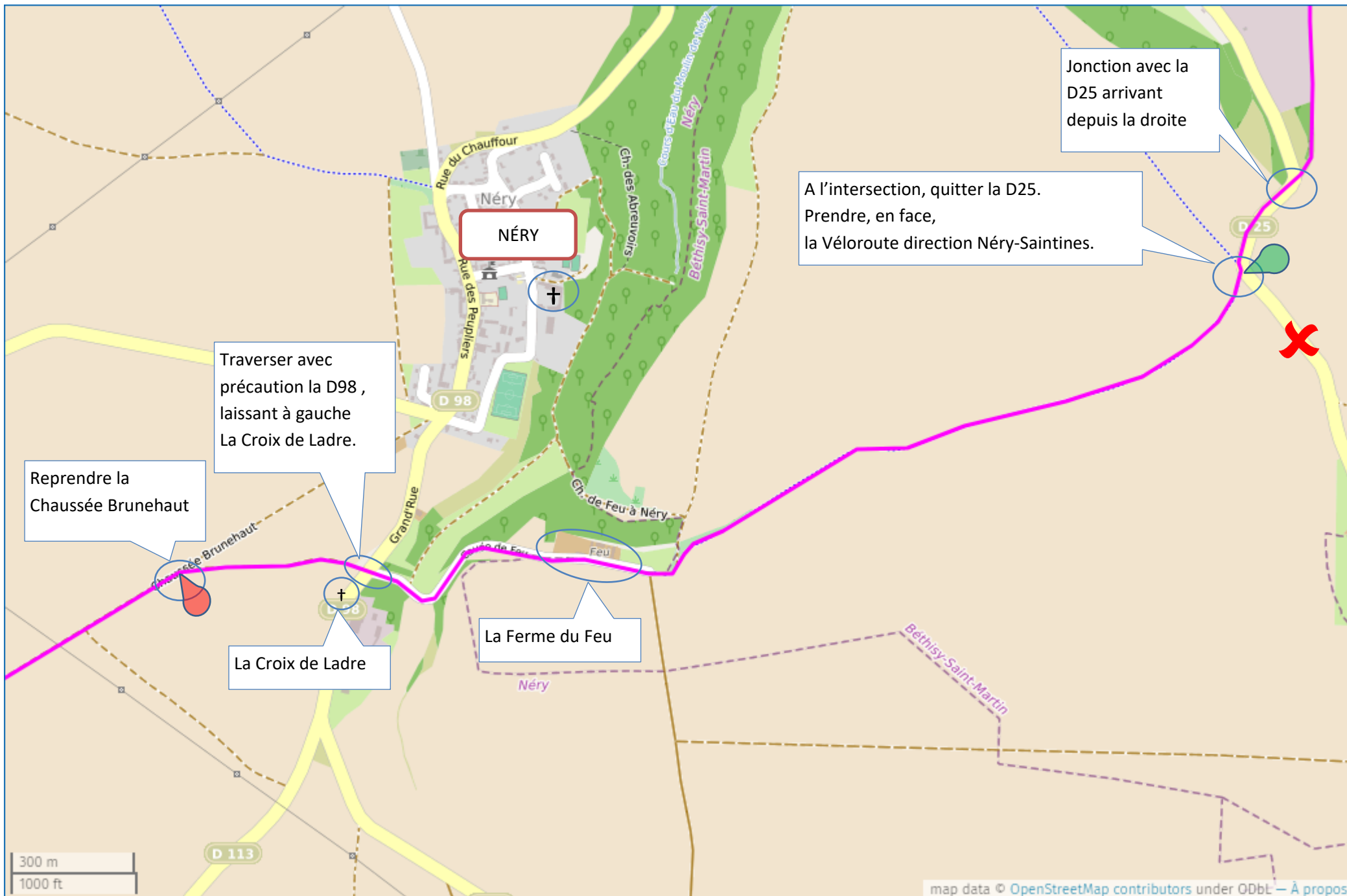
Données des cartes : © Copyright OpenStreetMap Contributeurs
Dalles de fond de carte sont © d'OSM ou du Ministère de l'Intérieure ou de Lyrk.
Copies d'écran réalisées avec Screenshot Captor

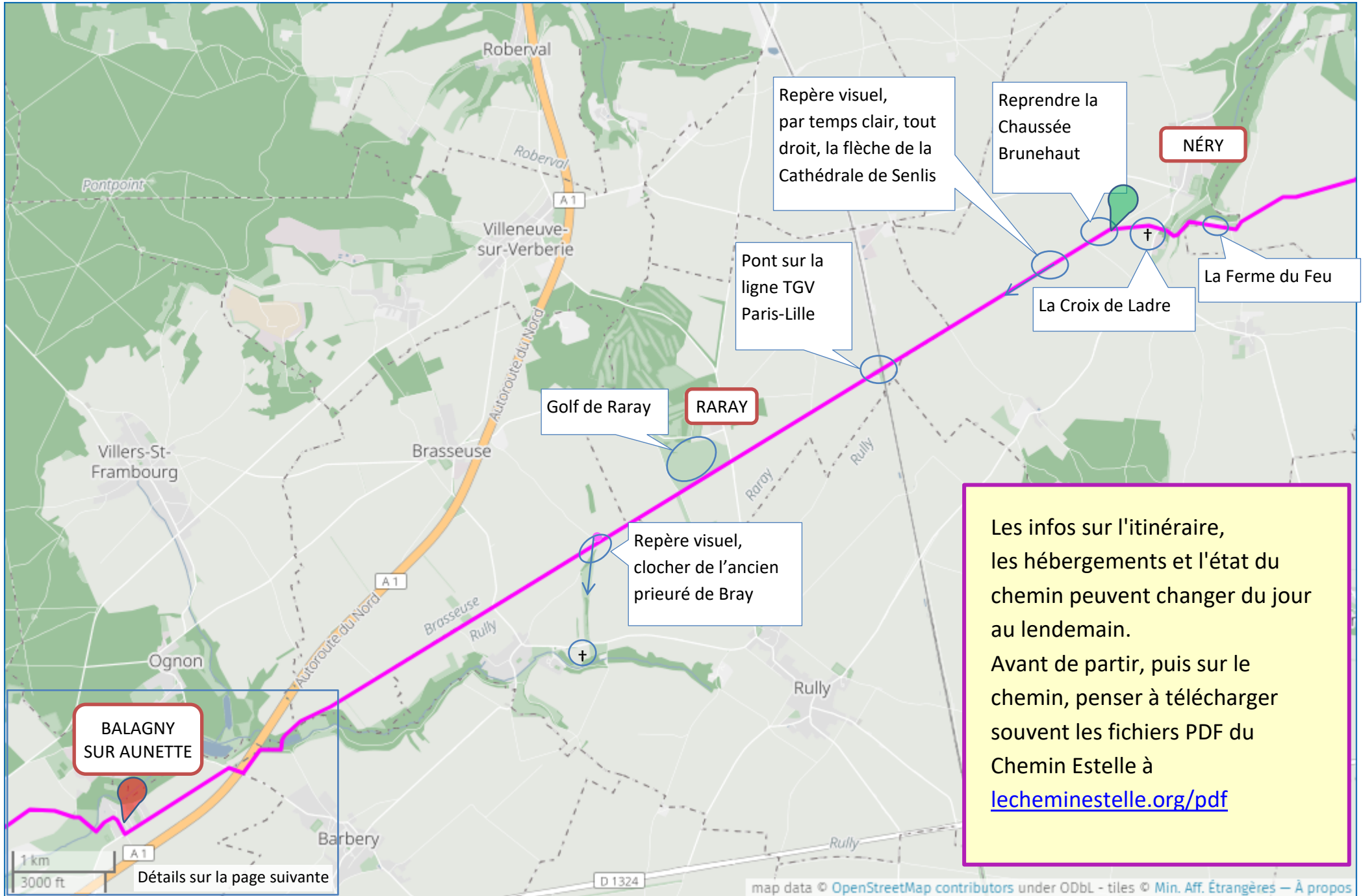
29/03/2026





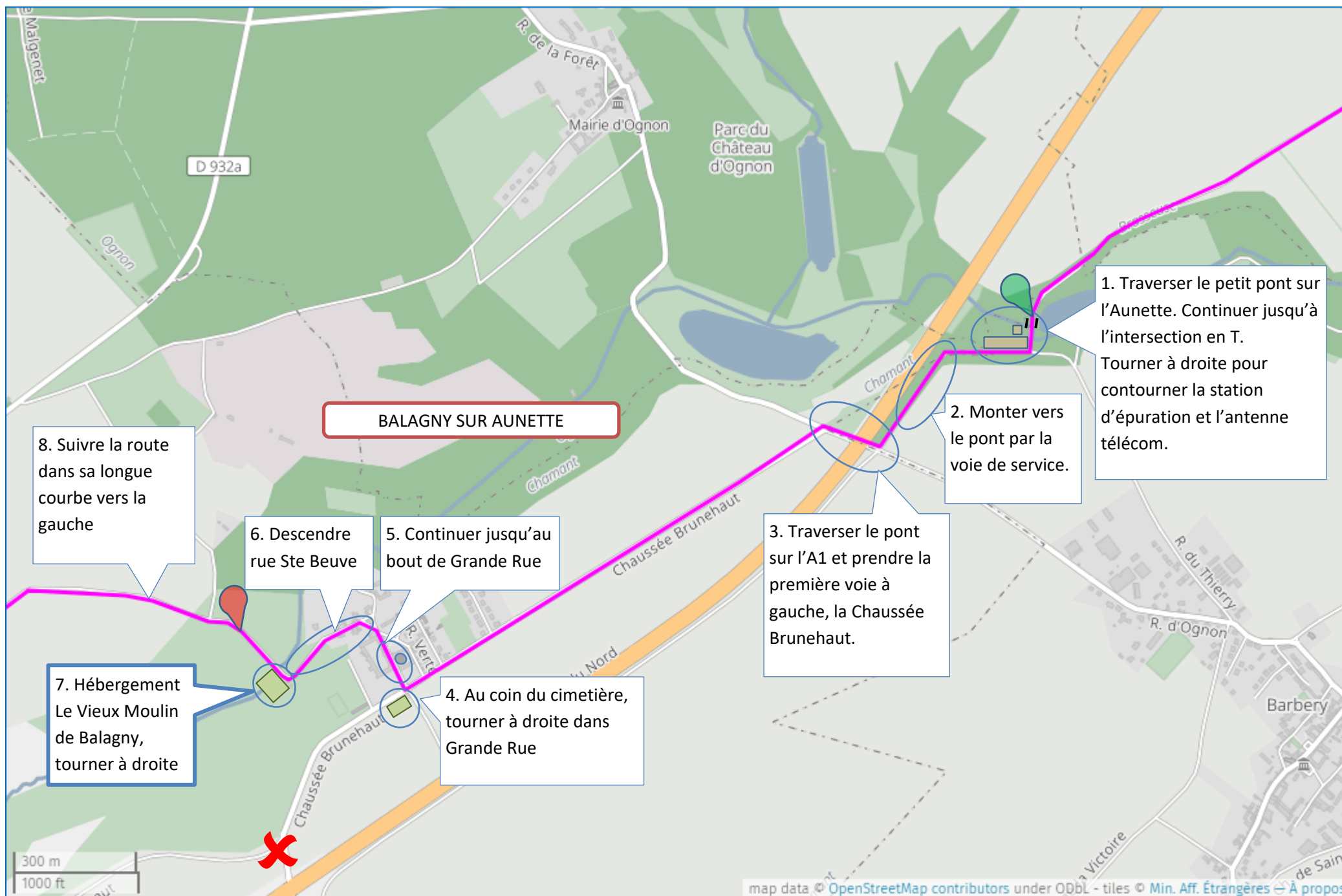


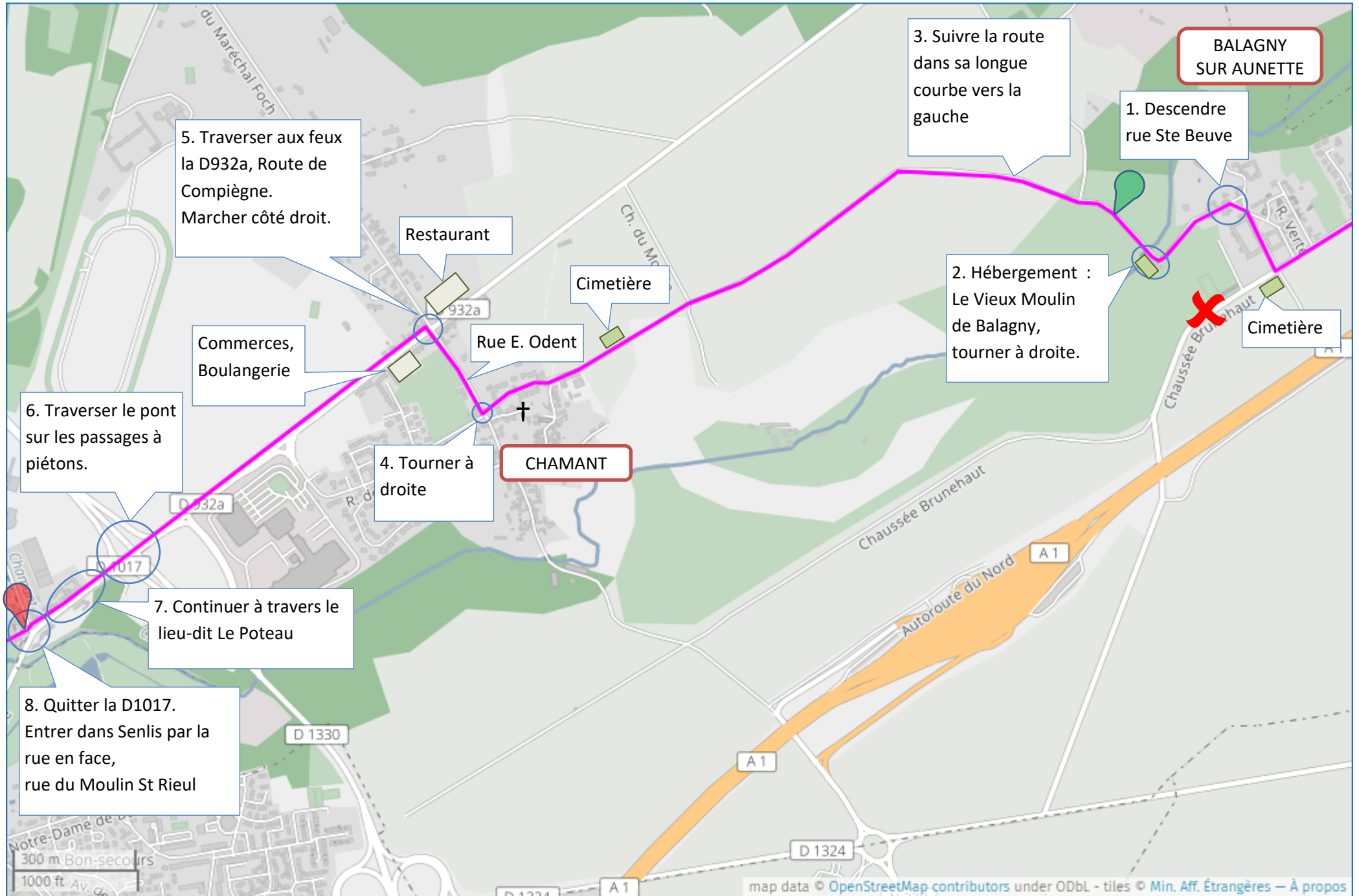


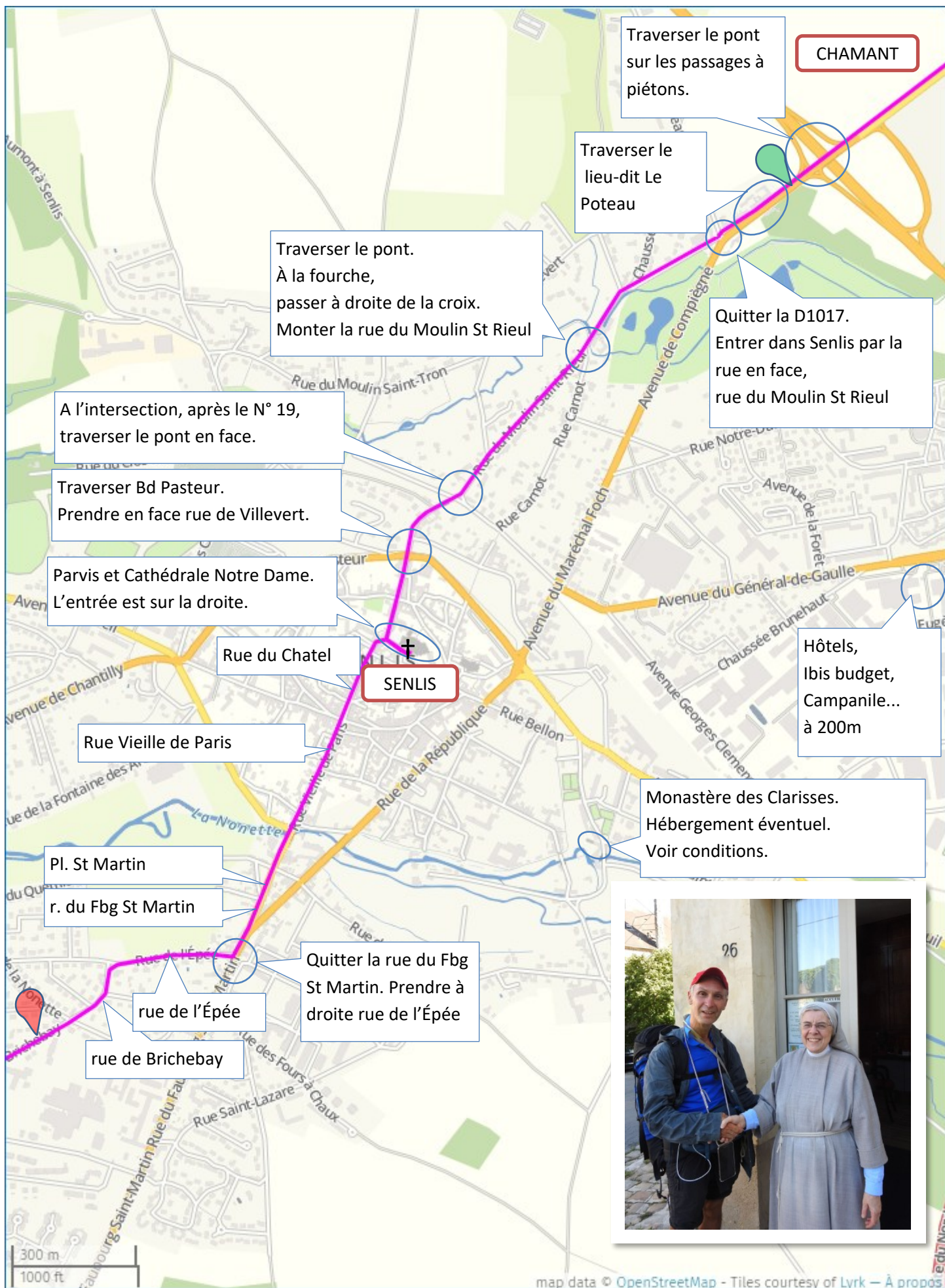


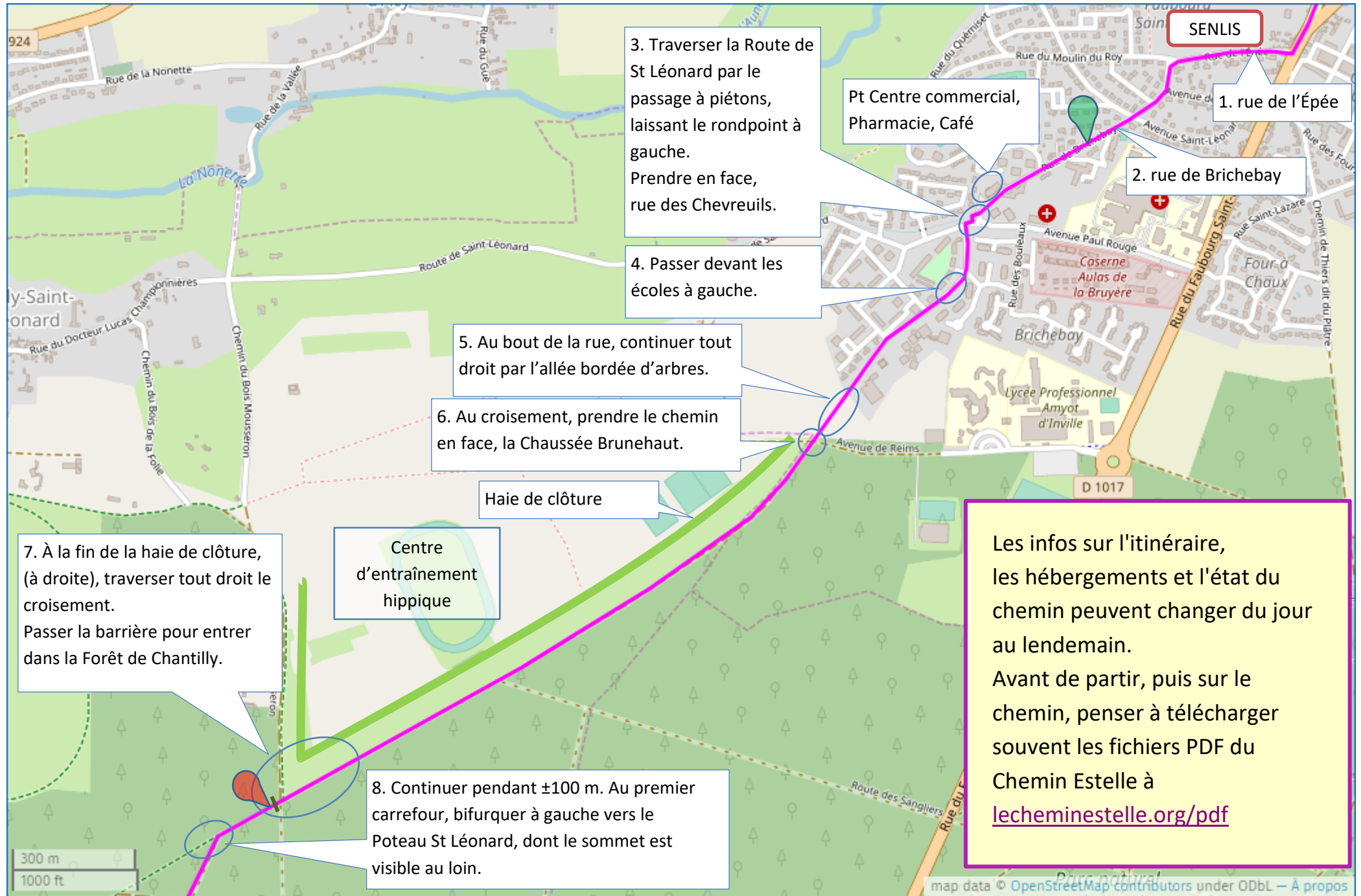
Les infos sur l'itinéraire, les hébergements et l'état du chemin peuvent changer du jour au lendemain.

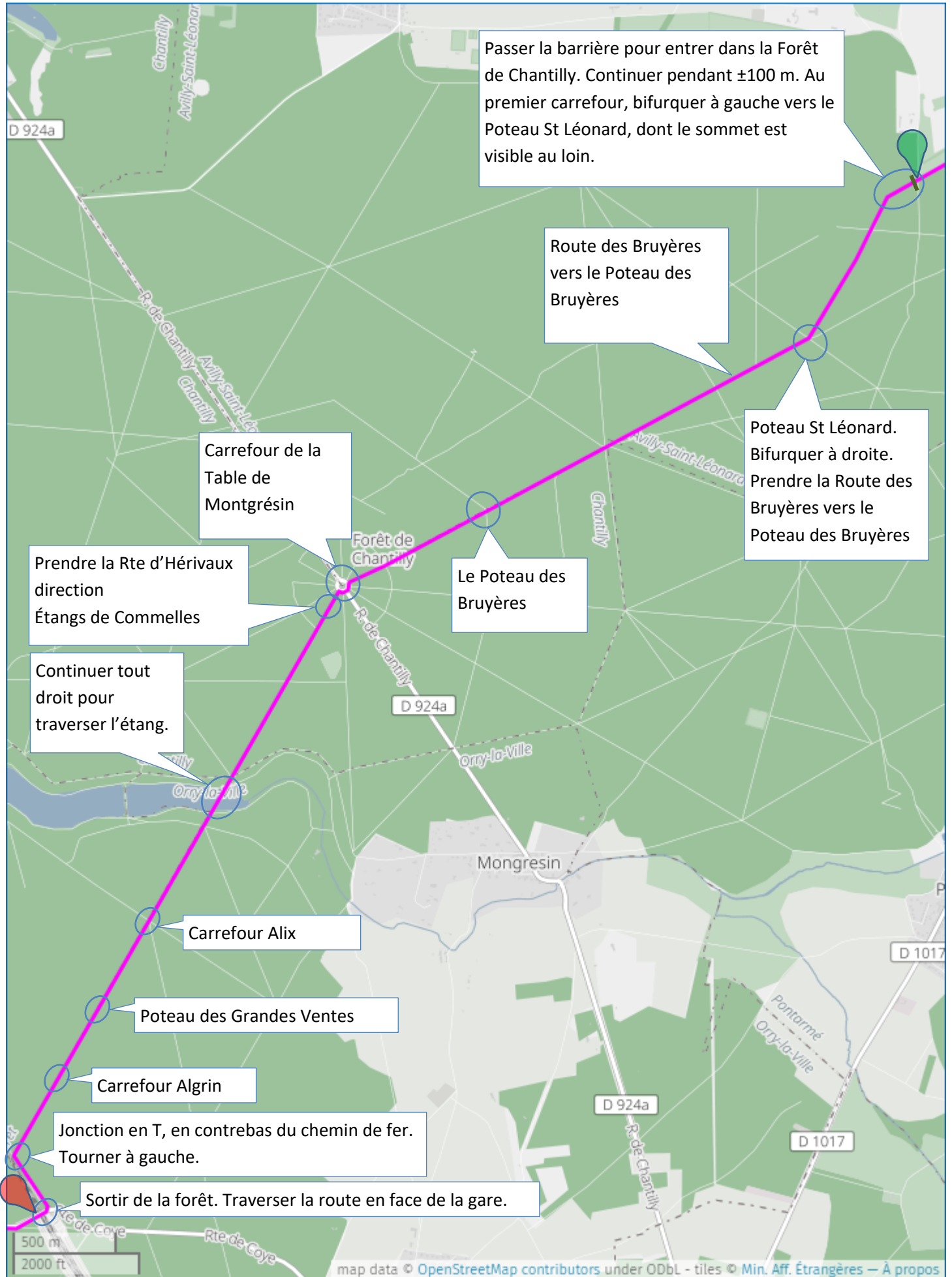
Avant de partir, puis sur le chemin, penser à télécharger souvent les fichiers PDF du Chemin Estelle à lecheminestelle.org/pdf

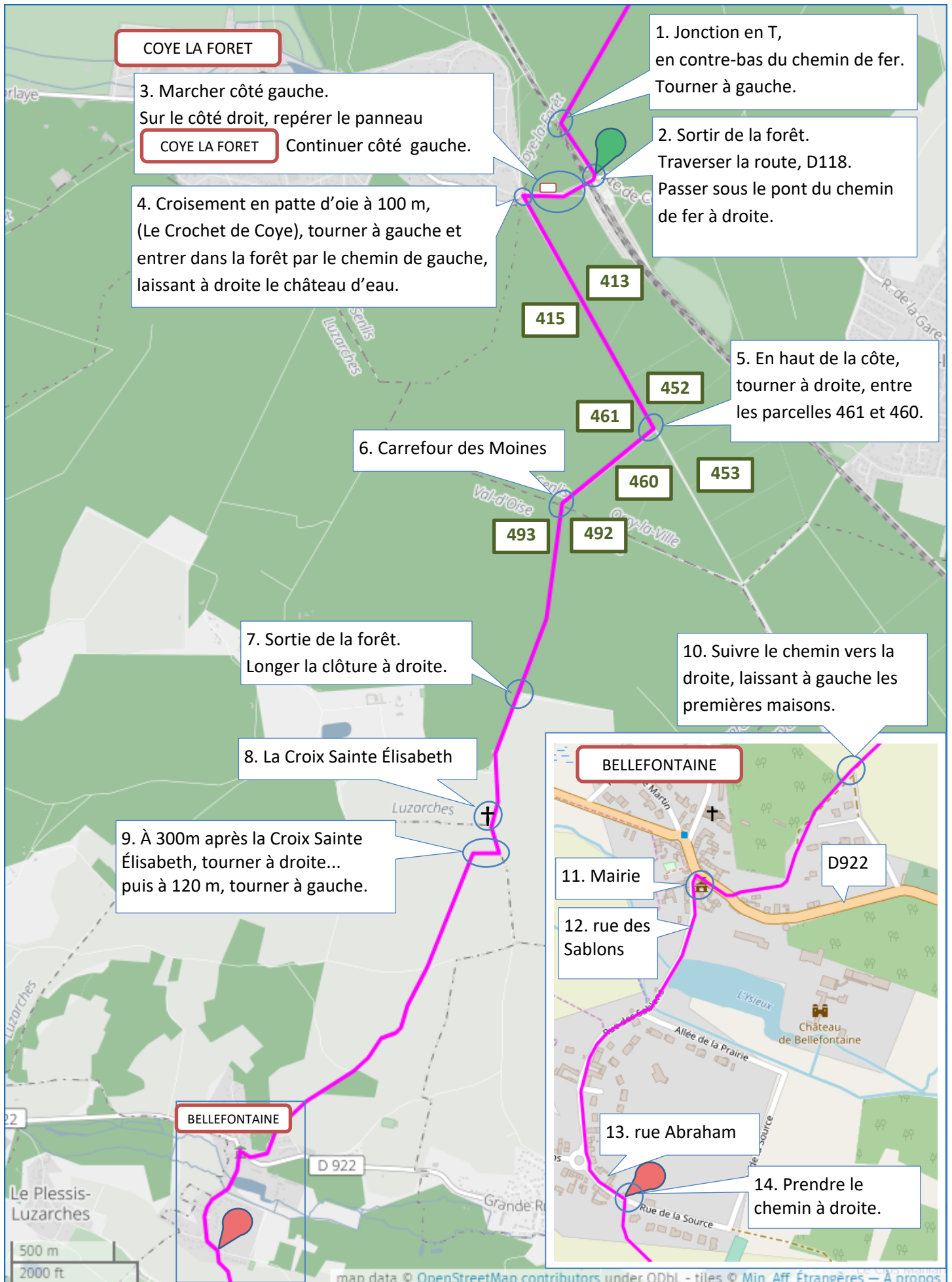




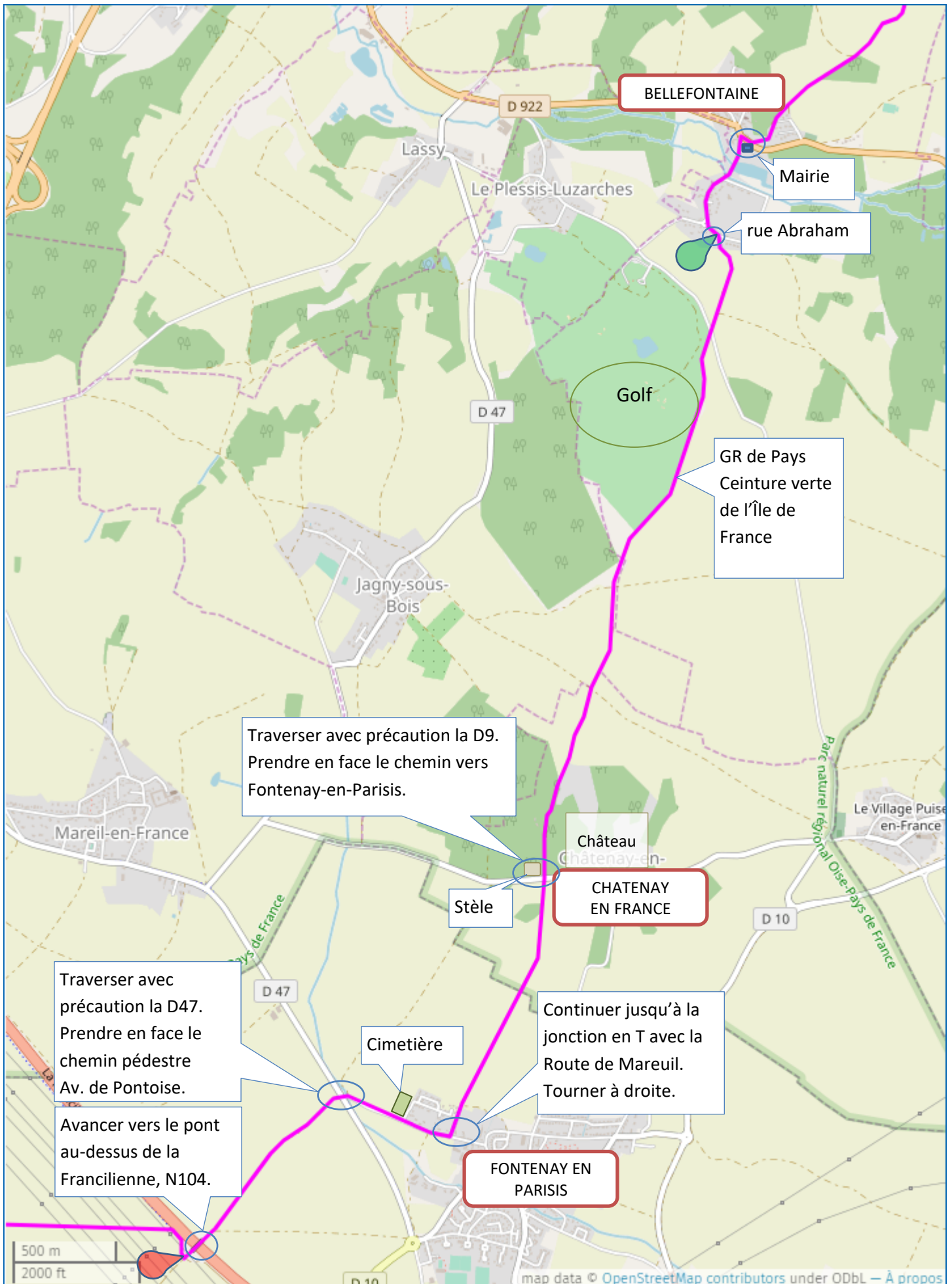






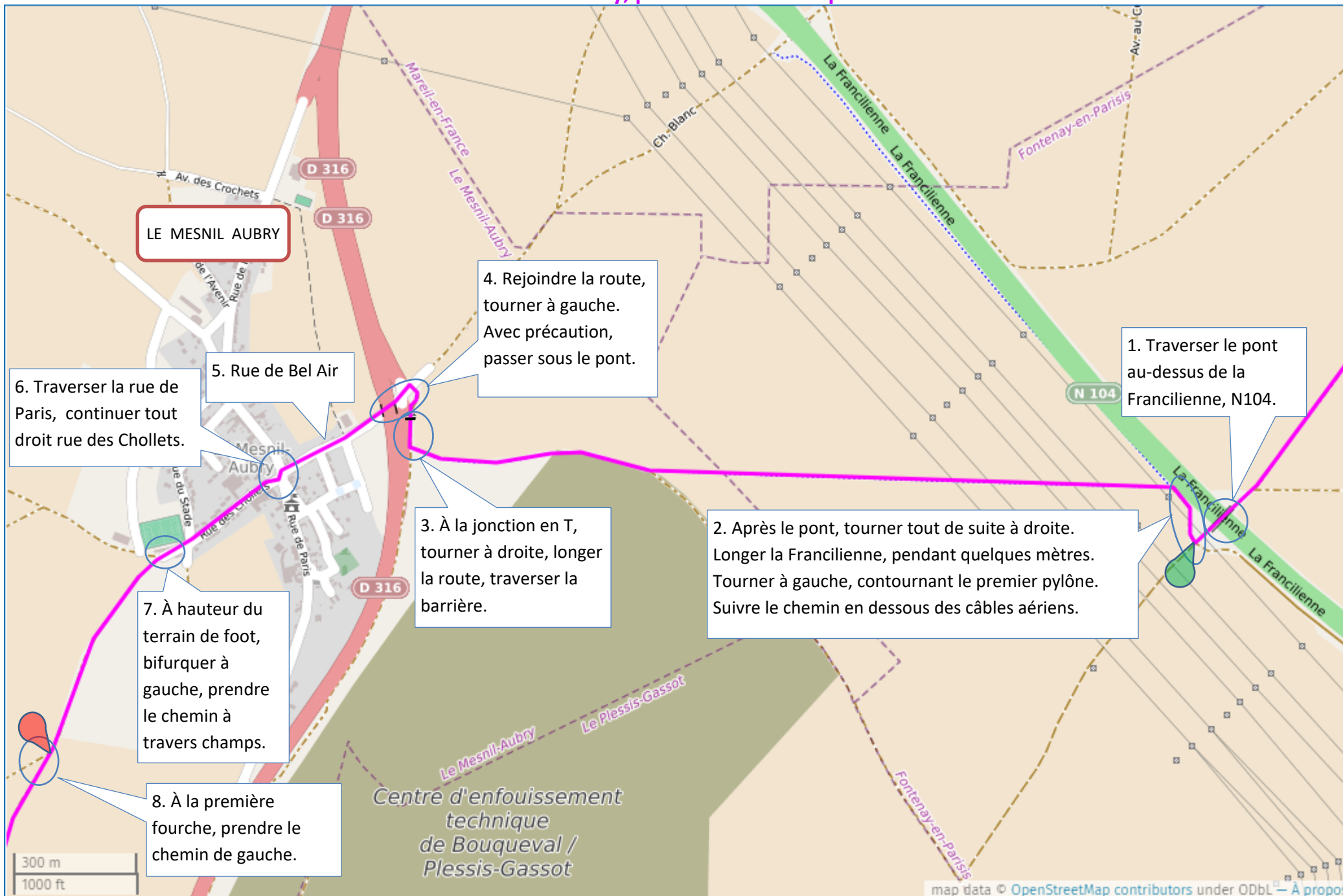


De la sortie de Bellefontaine à
la traversée de la Francilienne : 6.3 km



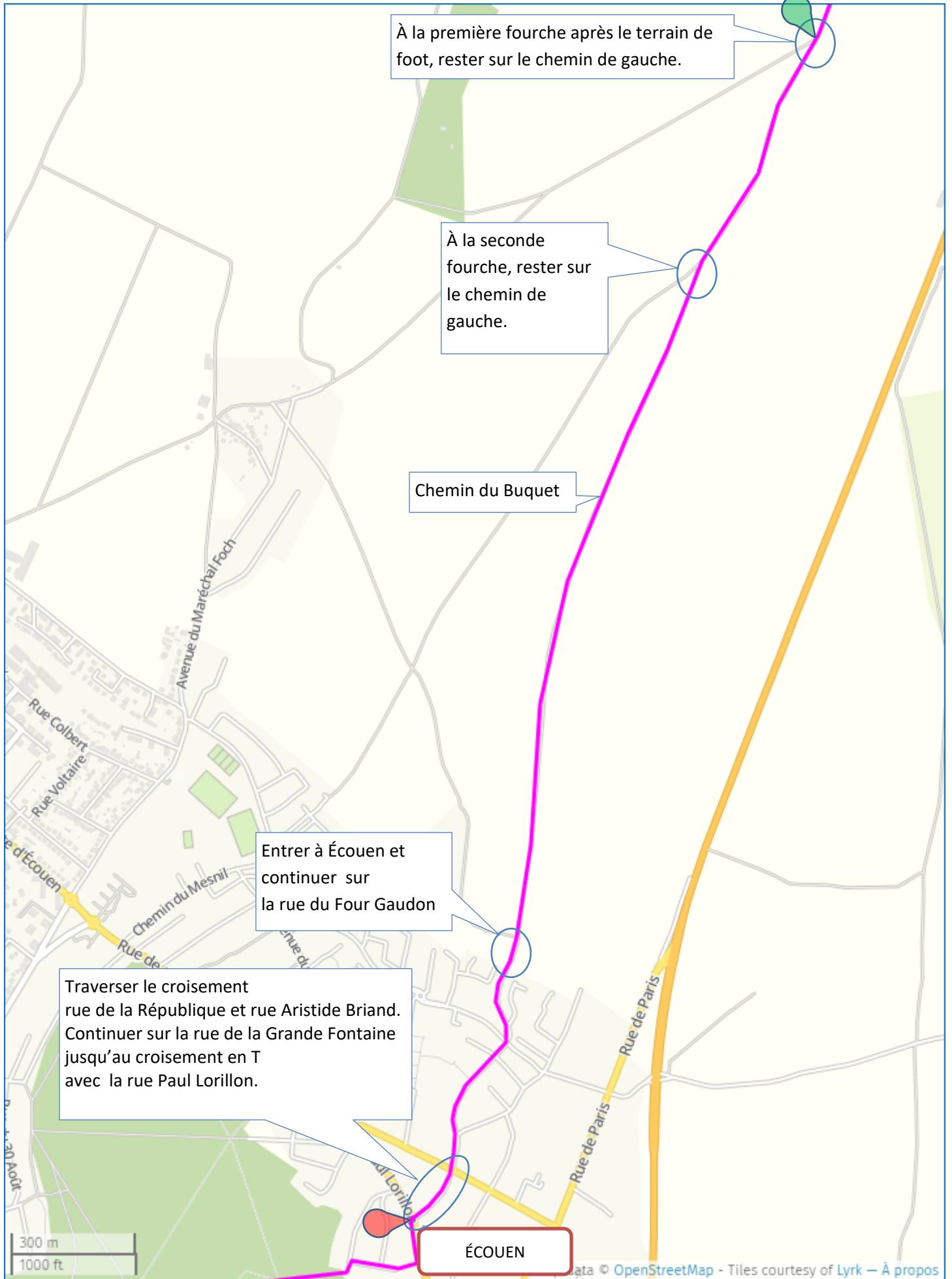
De la traversée de la Francilienne

À la sortie du Mesnil Aubry, première fourche après le terrain de foot : 3.4 km



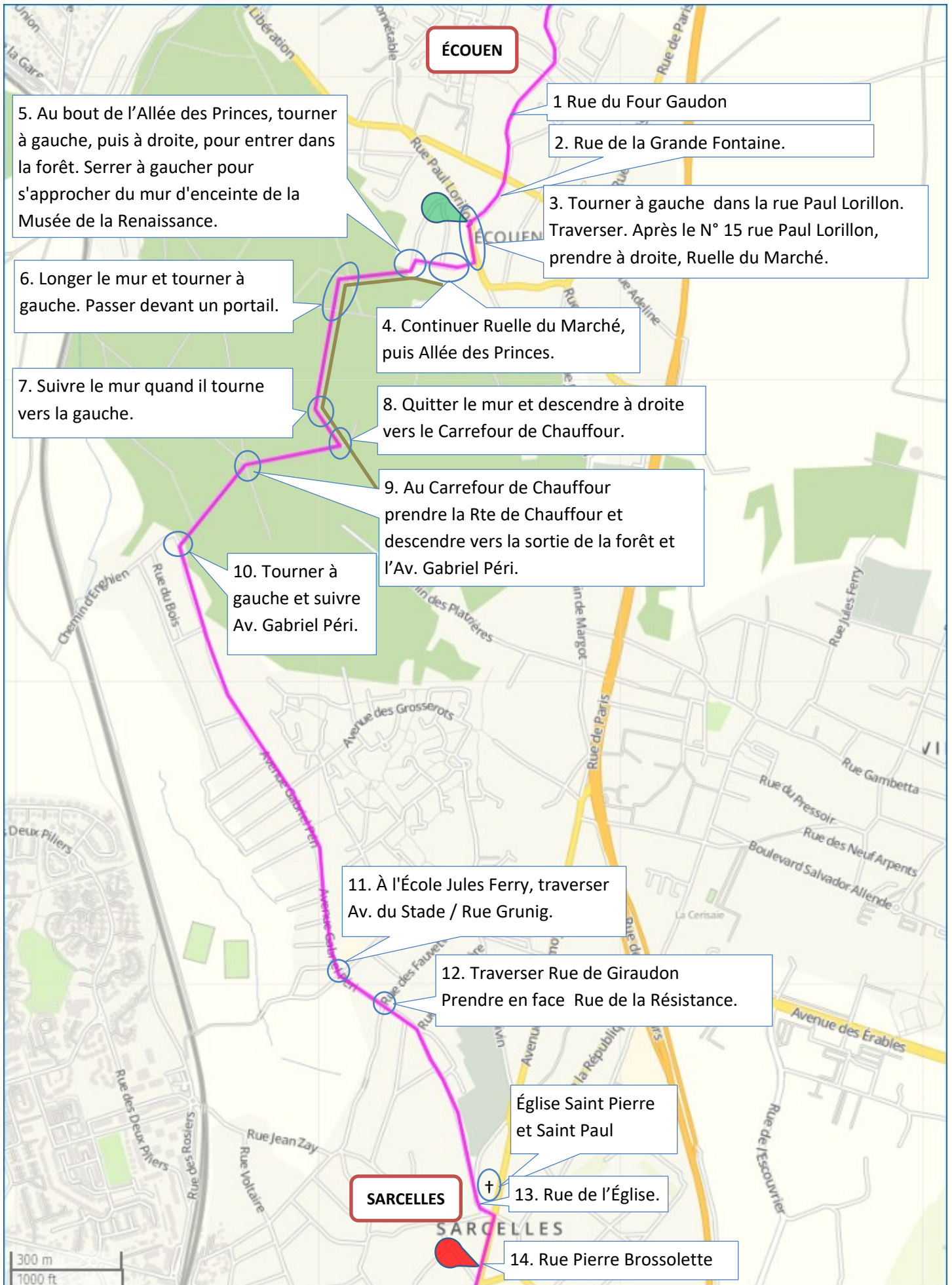
De la sortie du Mesnil Aubry

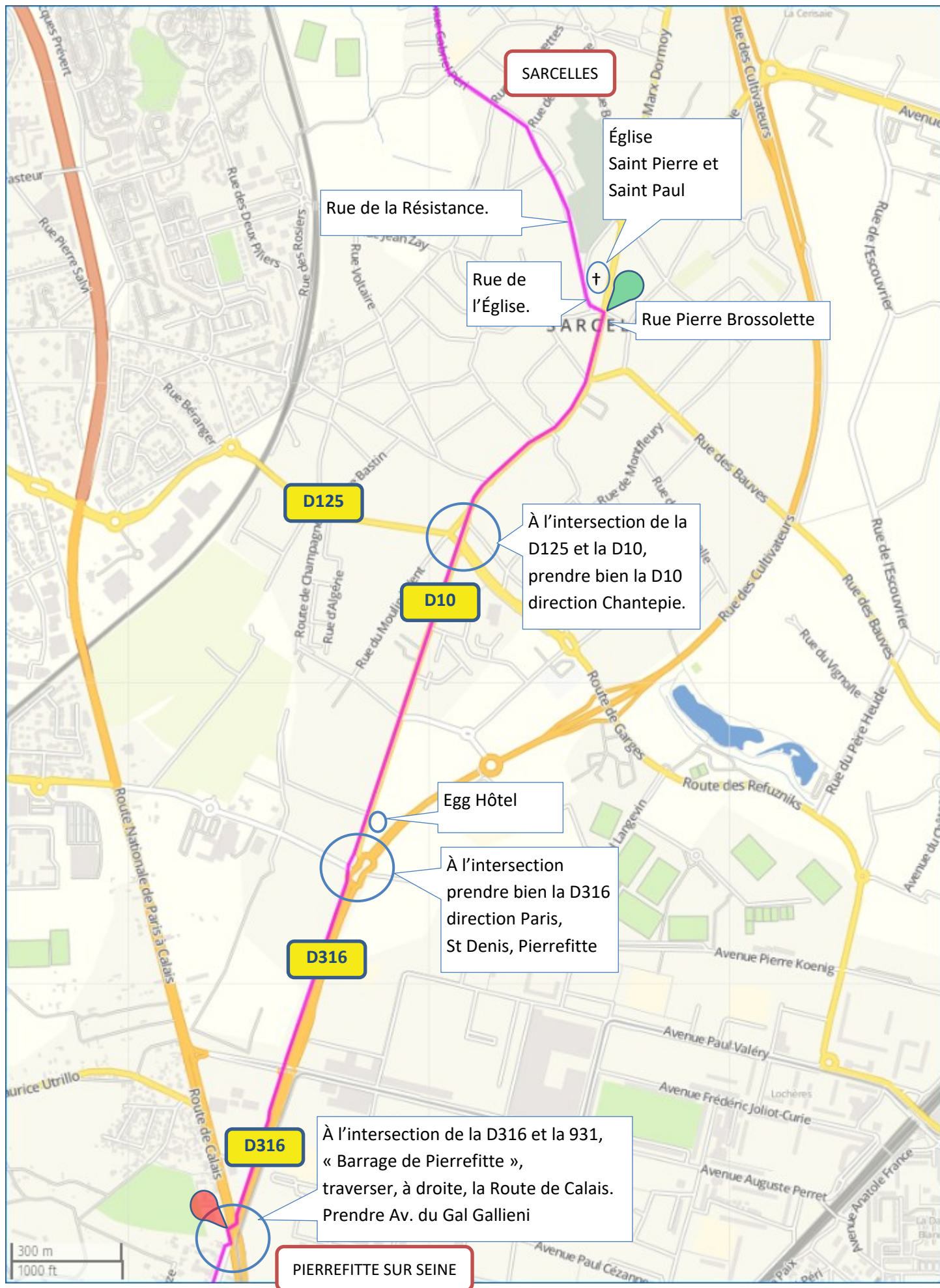
À Écouen, au croisement en T avec la rue Paul Lorillon : 3 km



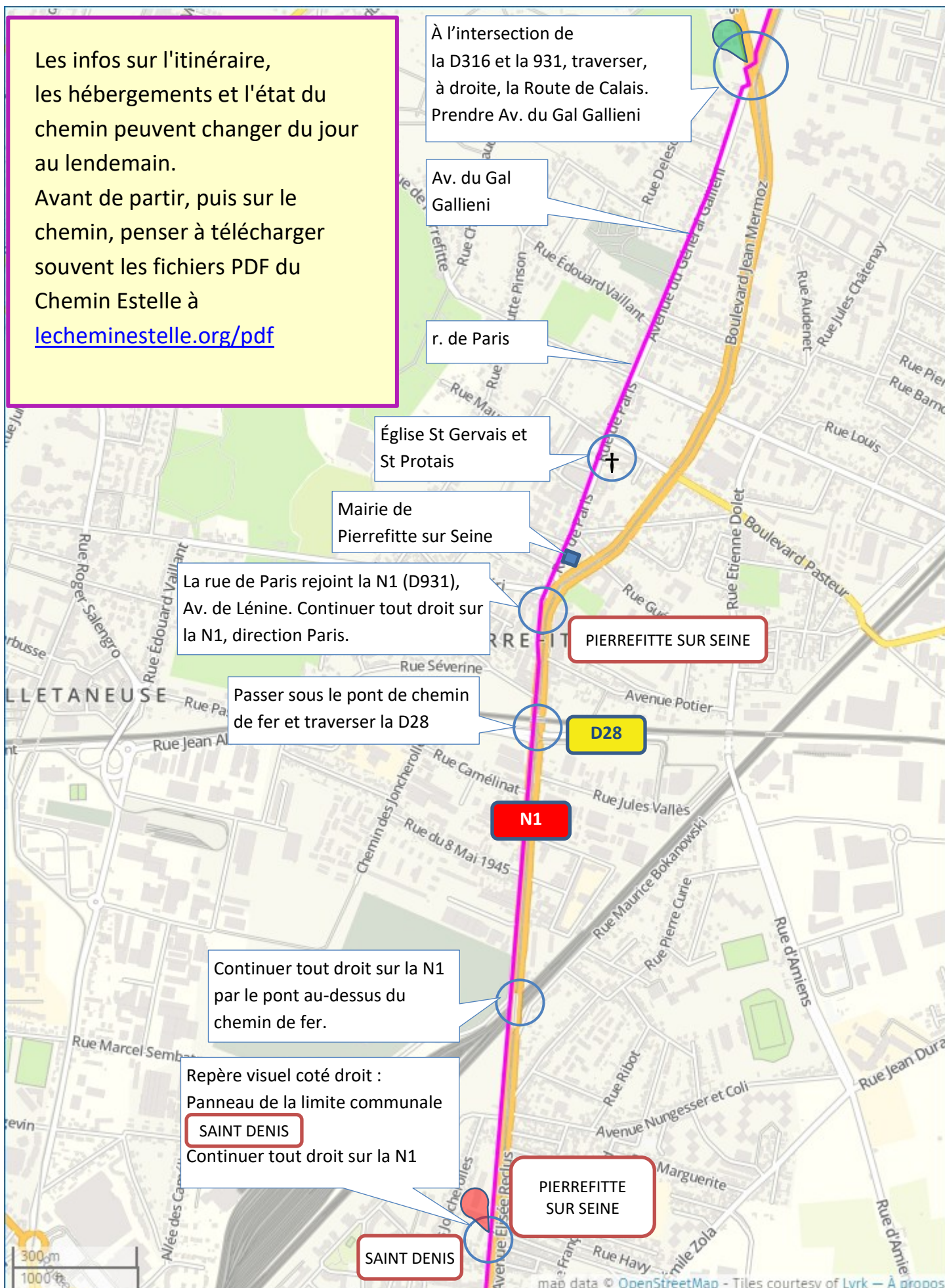
De la rue Paul Lorillon à Écouen

À la rue Pierre Brossolette à Sarcelles 5.5 km





Du Barrage de Pierrefitte
À l'entrée de Saint Denis sur la N1 : 2.9 km



De l'entrée à Saint Denis

Au Quai du Canal St Denis : 3.6 km

